


P-696

F - 667

500Rs.



admissible under Rule  
 duty stamped under the India  
 Stamp Act, 1899 as amended by  
 Act 11 of 1952 and Section 85  
 of the Calcutta Improvement  
 Act, 1911 Schedule.  
 1A No. 23  
 Stamp Duty Paid under the  
 Indian Stamp Act, 1899 as  
 amended in 1976 Rs 576/-  
 Additional duty Paid under the  
 Calcutta Improvement Act 1911  
 Rs. 200/- Excess.....  
 Total Rs. 776/-

A 89.50  
 K 1005.00  
 94.50  
 K 17.00  
 4.00  
 115.50  
 30/-  
 Registrar, Nilgore  
 24 Parganna

Handwritten signature and text in Bengali script.

য: ১০,০০০.০০ দশ হাজার টাকা মূল্যের

স্মারক বিক্রয় কোবালার দলিল :-

\*\*\*\*\*


কোবালার গৃহিণী :- শ্রী দেবশীষ দাস, পিতা শ্রী যতীন্দ্র নাথ দাস, জাতি হিন্দু, পেশা-  
 \*\*\*\*\* ব্যবসায়ী, স্মারক - কুম্ভাপুর, থানা যাদবপুর, হাল রিজেন্ট পার্ক, কলিকাতা-৬৪  
 জেলা ২৪ পরগনা।

কোবালার দাতা :- শ্রী যতীন্দ্র নাথ দাস, পিতা গোপাল চন্দ্র দাস, জাতি হিন্দু, পেশা -  
 \*\*\*\*\* ব্যবসায়ী, স্মারক - কুম্ভাপুর, থানা যাদবপুর, হাল রিজেন্ট পার্ক, জেলা -  
 ২৪ পরগনা, কলিকাতা-৬৪।

কম্পিউটার উপস্থাপিত বর্ণিত জমি জমা মাযু তদুপস্থিত গৃহাদি মাযু যাবতীয়

আবর আওলাতাদি ও উৎসর্গলগ্ন রাস্তাঘাটের সর্ব প্রকার ইজমেন্ট রাইটস্ সহ সম্পত্তির স্মারক  
 বিক্রয় কোবালার দলিল পত্র যিদং কার্যার্থগণে :-

Handwritten notes and calculations on the left margin, including '23/10000', '576', '200', '776', and 'A 89.50'.



(२)

Handwritten signature and date: 11/11/2018

জেলা ২৪ পরগনা, থানা যাদবপুর, বর্তমানে রিজেন্ট পার্ক, মাব রেজিস্ট্রি  
অফিস আলিপুর, অত্র জেলা কালেক্টারীর মহাল ৬০ নং ডৌজি ভূত. পরগনা মাগুরা, রে:  
সা: নং ১৬৯, জে, এল, নং ৪৮, মৌজা বৃষ্টিপুর গ্রামের গত ডি: স্টেটলমেন্ট জরীপের  
৪৪৪ ও. হাল জরীপের ২৬৯ নং খতিয়ান বর্ণিত ৭৪৩ নং দাগের জমি জমা সহ আরও  
অন্যান্য দাগের বহু জমি জমা আমার পূর্বাধিকারীগণের অর্থাৎ ১। শ্রী বিহারী লাল -  
বন্দ্যোপাধ্যায়, ২। শ্রী সুবোধ লাল বন্দ্যোপাধ্যায় ও ৩। শ্রীমতী আনন্দময়ী দেবীর খাস  
দখলীয় সম্পত্তি থাকাকালীন আমি অত্র কোবালা দাতা গত সন ইং ১৯৫০ সালে নিম্ন লিখিত  
সম্পত্তি মোরসী মোকররী সূত্রে এককোটা রেজিস্ট্রিকৃত কবুলিয়ত মূলে সর্ব প্রকার দান,  
বিক্রয়, হস্তান্তর রূপান্তরের ক্ষমতা যুক্তে চিরস্থায়ী বন্দোবস্ত লইয়া বর্তমান মালিক -  
জমিদার ২৪ পরগনা কালেক্টার বাহাদুর সেরেস্টায় নিজ নাম গণন পূর্বক ধার্য্য খাজনা  
ও ট্যাক্সাদি আদায়ে গৃহাদি নির্মাণ পূর্বক অন্যের বিনা সূত্রে সংশ্রবে নিবৃত্ত সূত্রে খাসে -




(0)

১০-১০-১০-১০  
১০-১০-১০-১০

খাসে ভোগবান মালিক দখলীকার খাফা অবস্থায় হাল রিভিসন্যান স্টেটমেন্ট জরীপে -  
আমার কাগজ পত্র দর্শাইয়া নিজ নাম বরাবর রেকর্ড লিপিবদ্ধ করাইয়া তাহা চূড়ান্ত রূপে  
প্রকাশ ও প্রচার হয় এবং সাবেক যাদবপুর মিউনিসিপ্যালিটিতে আমার নিজ নাম পত্তন -  
পূর্বক ধার্য ট্যাক্সাদি আদায় দিতেছি। প্রকাশ থাকে যে, উপরিবর্ণিত কবুলিয়ত দলিল  
খানির পরিচয় আলিপুর সাবেক রেজিস্ট্রি অফিসে রেজিস্ট্রিকৃত ১নং বহির ৫৫ নং ভল্যুয়ের  
১৮১ হইতে ১৮৭ নং, পাতায় ১১৫৫ সালের ২১৬৬ নং চিরস্থায়ী বন্দোবস্ত দলিলে লিপিব-  
বদ্ধ আছে।

ক্রমে নানাবিধ বৈধ ও সম্মত কারণে আমার নগদ টাকার বিশেষ আবশ্যক হওয়ায় -  
৬ আট হটাক  
আমার স্মৃত্ত দখলায় নিম্ন উপশীল বর্ণিত স্থানীয় মাপে কয়েকশ ৫ পাঁচ কাঠামি জমা  
মায় তদুপস্থিত গৃহাদি সহ সম্পত্তি বিক্রয় করিবার ঘোষণা করিলে, তুমি তত্র কোবানা  
গৃহিতা তাহা অবগত হইয়া উক্ত সম্পত্তি বেলযোগ্য মং ১০,০০০.০০ দশ হাজার টাকা -  
পন মূল্য প্রদানে খরিদ করিতে চাহিলে পর, আমি তাহাতে সম্মত হইয়া এবং তোমার  
প্রস্তাবিত মূল্য বর্তমান বাজার উচ্চ মর্যাদায় মূল্য জানিয়া, উক্ত মূল্য ধার্য্য সূকারে  
অদ্য তারিখে তোমার নিকট হইতে পনের লিখিত সম্মুদয় টাকা নিম্নের জায় মত নগদ




(8)

১৯৫৬-৫৭-৫৮-৫৯-৬০-৬১-৬২-৬৩-৬৪-৬৫-৬৬-৬৭-৬৮-৬৯-৭০-৭১-৭২-৭৩-৭৪-৭৫-৭৬-৭৭-৭৮-৭৯-৮০-৮১-৮২-৮৩-৮৪-৮৫-৮৬-৮৭-৮৮-৮৯-৯০-৯১-৯২-৯৩-৯৪-৯৫-৯৬-৯৭-৯৮-৯৯-১০০

নগদ এককালীন গ্রহণ করিয়া ও তাহার প্রাপ্তি স্বীকারে অত্র সফ বিক্রয় কোবালা দলিল  
তোমার নাম বরাবর লিখিয়া দিয়া এতদ্বারা স্বীকার, অঙ্গীকার, প্রকাশ ও প্রচার করিতেছি  
যে :-

তুমি অদ্য হইতে অত্র বিক্রিত সম্পত্তিতে আমার যাবতীয় সুত্রে সুতুবান ও মালিক  
দখলীকার নিয়ন্ত হইয়া বর্তমান মালিক সরকারে ও হাল কলিকাতা মিউনিসিপ্যাল করপো-  
রেশানে তোমার নিজ নাম পত্তন করতঃ ধার্য্য কর ও ট্যাক্সাদি যথারীতি আদায় দিয়া  
যদৃচ্ছা সহকারে দান, বিক্রয়, বন্ধকাদি সর্ব প্রকার হস্তান্তর ও রূপান্তর করণের অব্যাহ  
ফযতা যুক্ত পুত্র পৌত্রাদি ওয়ারিশান ও স্থলাভিষিক্তগণ প্রমে চিরকাল পরম সুখে ভোগ  
দখল করিতে থাক। তাহাতে আমি মায়ে ওয়ারিশানগণ প্রমে কেহ কস্মিন কালেও কোন  
প্রকার ওজর আপত্তি ও দাবী দাওয়াদি করিতে পারিব না ও পারিবেক না। করিলেও তাহা  
সর্বত্র সর্বদালতে বাতিল ও নামঞ্জুর বলিয়া গণ্য হইবে।

প্রকাশ থাকে যে, অত্র বিক্রিত সম্পত্তি আমি ইতিপূর্বে আর অন্য কাহারও নিকট  
দান, বিক্রয়, বন্ধকাদির দ্বারা কোন প্রকারে হস্তান্তর বা দায়াবন্ধ করি নাই। উহা কোন  
প্রকার মাঘলা মোকদ্দমার বিষয় ভুক্ত সম্পত্তি নহে বা উহা সরকার কর্তৃক গ্রাহ্য ইন্ডিশান বা



(५)

Handwritten signature and text in Bengali script, including the name 'সত্যেন্দ্রনাথ বসু' (Satyendra Nath Bose) and the date '১৯৩৬' (1936).

বা রিক্লেইমশানও হয় নাই কিংবা উহা আমি কোন প্রকার দেব সেবায় অর্পণ করি নাই বা উহার উপর কোন প্রকার লিয়েন বা চার্জ নাই। সম্পূর্ণ নির্দায় ও নির্দোষ অবস্থায় আমার একক মোল আনা খাস দখলে ও আমার বিক্রয় যোগ্য উত্তম সূত্যাধিকারে বিদ্যমান থাকা অবস্থায় উহা তোমাকে নিঃসৃত্তে সফ বিক্রয় করিলাম এবং অদ্যই উহাতে তোমাকে খোলসা খাস দখল দিলাম।

আরও প্রকাশ থাকে যে, আমার উপরিউক্ত উক্তি সমূহের মধ্যে যদি কোন একটি উক্তি মিথ্যা বা তথ্যকী বলিয়া প্রকাশ পায়, তাহা হইলে আমি যাকি আইন আমলে - আসিব এবং তোমার পুদণ্ড পনের সমূদয় টাকা মায় যাবতীয় ক্ষতি খেসারতাদি তোমাকে এককালীন ফেরত দিতে আমি মায় ওয়ারিশানগণ ক্রমে বাধ্য রহিলাম ও রহিবেক।

যদি ভবিষ্যতে অত্র দলিলে কোন প্রকার ভুল ভ্রান্তি থাকা প্রকাশ পায়, তাহা হইলে তোমার খরচায় উপযুক্ত সংশোধনী দলিলাদি বিনা পণে বিনা ওজরে পুনরায় - তোমার অনুরূপে সম্পাদন ও রেজিস্ট্রি করিয়া দিতে আমি বাধ্য ও সূকৃত রহিলাম।

(৬)

১২/১১/১৯৬৫  
১৩/১১/১৯৬৫  
১৪/১১/১৯৬৫  
১৫/১১/১৯৬৫  
১৬/১১/১৯৬৫  
১৭/১১/১৯৬৫  
১৮/১১/১৯৬৫  
১৯/১১/১৯৬৫  
২০/১১/১৯৬৫  
২১/১১/১৯৬৫  
২২/১১/১৯৬৫  
২৩/১১/১৯৬৫  
২৪/১১/১৯৬৫  
২৫/১১/১৯৬৫  
২৬/১১/১৯৬৫  
২৭/১১/১৯৬৫  
২৮/১১/১৯৬৫  
২৯/১১/১৯৬৫  
৩০/১১/১৯৬৫

এতদর্থে সম্মুখ শরীরে সরল মনে স্বেচ্ছায় সুজ্ঞানে অন্যের বিনানুরোধে অত্র  
দলিলের মর্ম্ভ সম্যক অবগত হইয়া এবং পণের লিখিত সমুদয় টাকা নিম্নের জায় যত  
নগদ এককালীন তোমার নিকট হইতে বন্দিয়া পাইয়া ও তাহার প্রাপ্তি স্বীকারে অত্র সাক্ষ  
কোবানা দলিল তোমার নাম বরাবর যথারীতি সহি সম্পাদন ও রেজিস্ট্রি করিয়া দিলাম।  
ইতি তাং ইংরাজী সন ১৯৬৫ সালের ৩০শে জানুয়ারী, বাংলা সন ১৩৯১ সালের ১৬ই ফাল্গুন,

উপশীল বিক্রিত সম্পত্তির পরিচয় ও তাহার চৌহদ্দি :-

\*\*\*\*\*

জেলা ২৪ পরগনা, থানা মাবেক সদর টালিগঞ্জ, তৎপর যাদবপুর,  
বর্তমানে রিজেন্ট পার্ক, মাব রেজিস্ট্রি অফিস আলিপুর এলাকাধীন পরগনা মাগুরা, অত্র  
জেলা কালেক্টারীর মহাল ৬০ নং ডৌজি ডুঙা রে: স: নং ১৬৯, জে, এল, নং ৪৬,  
বর্তমানে কলিকাতা মিউনিসিপ্যাল করপোরেশনের অন্তর্গত যৌজা কুম্ভপুর গ্রামে মাবেক ৪৪৪  
হাল ৯৬৯ নং খতিয়ান ডুঙা ৭৪৩ সাত শত তেতাল্লিশ নং দাগে স্থানীয় মাগে কমবেশ ৫  
পাঁচ কাঠা ৮ আট ছটাক বাস্তু জমি জমা মাগু তদুপরিস্থিত গৃহাদি মাগু সাজ পাট,  
আঁকর আওলাতাদি সহ এবং সংলগ্ন রাস্তাঘাটের সর্ব প্রকার ব্যবহারিক ইঞ্জিনেন্ট সুত্যাদি -  
সহ সম্পত্তি - অত্র কোবানা ডুঙা বিক্রিত সম্পত্তি হইতেছে। উহার হারাহারি বার্ষিক খাজনা  
৯.৯০ পয়সা মাত্র।

উক্ত বিক্রিত সম্পত্তি অত্র দলিল মাথ গুথিত নক্সায় নান রঙের রেখার দ্বারা  
স্বীকারিত হইয়া পুর্দর্শিত হইল এবং উক্ত নক্সা অত্র দলিলের একাংশ বলিয়া সর্বত্র গণ্য ও  
বলবৎ হইবে।

উহার চৌহদ্দি :-

\*\*\*\*\*

(9)

Handwritten text in Bengali script, possibly a signature or stamp, located at the top right of the page.

উহার চৌহদ্দি :-

\*\*\*\*\*

উত্তর :- রেনু দাস ও রাস্তার অংশ।

দক্ষিণ :- অরুণ দাস ও রাস্তার অংশ।

পূর্ব :- অচিন্ত্য পাণিগ্ৰাহি।

পশ্চিম :- রাস্তা।

টাকার জায় :-

\*\*\*\*\*

১০০.০০ টাকার নোট ১০০ কেতায' ..... ১০,০০০.০০ টাকা

যং দশ হাজার টাকা মাত্র।



Handwritten signature in Bengali script, likely the name of the person mentioned in the text below.

স্বাক্ষরকারক :-

Handwritten signature in Bengali script, likely the name of the person mentioned in the text below.

টাইপ কারক :-

Handwritten signature in Bengali script, likely the name of the person mentioned in the text below.

কলিকাতা-২৭।

ইসাদী :-

Handwritten signature in Bengali script, likely the name of the person mentioned in the text below.

2/ Anna Kamea Devi

vill- Brahmapur, P.O. Garcia  
Cal- 84

3/ Shikha Das

vill- Brahmapur, P.O. Garcia  
Cal- 84.

PLAN OF PART R.S. DAG. NO. 743 OF MOUZA  
HAMAPUR. J. L. NO. 48. ST. NO. II. R.S. NO. 169  
L. KHATIAN NO. 989. P.S. HAL REGENT PARK.  
DIST. 24 PARGANAS.

SCALE:- 1" = 30' FT.

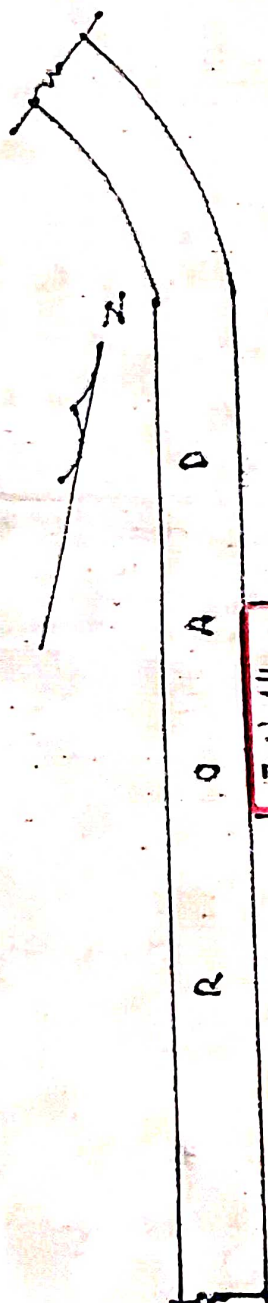
LAND AREA - 5K. 8 CH. 0SFT (MORE OR LESS)

IS SHOWN IN RED INK.

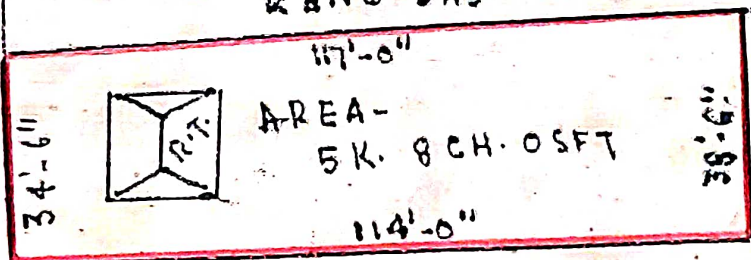
OWNER OF THE LAND - DEBASHIS DAS.



GOVERNMENT OF WEST BENGAL  
DEPARTMENT OF REVENUE  
NORTH 24 PARGANAS



LAND OF  
RENU DAS



LAND OF  
ARUN KR. DAS.

LAND OF  
ACHINTA PANIGRAHI


DAG NO. 743



DRAWN BY  
R. C. KAR.

SIGNATURE





Sub-Registrar, Allpore  
Dist. 24-Parganas



Sub-Registrar, Allpore  
Dist. 24-Parganas

Book No. 77  
Volume no. 12  
Pages 8 to 667  
Being No. 74  
For the year 19 85

*[Handwritten signature]*

*[Handwritten signature]*

২৪/২/৪৫